

## Заявка на грант Русского Географического Общества

**Дата регистрации в Сводном реестре грантовых заявок  
Русского географического общества:**

*(заполняется лицом, ответственным за регистрацию в  
Исполнительной дирекции Общества)*

**Регистрационный номер по Сводному реестру грантовых заявок  
Русского географического общества:**

*(заполняется лицом, ответственным за регистрацию в  
Исполнительной дирекции Общества)*

**Дата регистрации в Отделении Общества:**

*(заполняется лицом, ответственным за регистрацию в Отделении  
Общества)*

10. 12. 2012 г.

**Регистрационный номер по реестру Отделения Общества:**

*(заполняется лицом, ответственным за регистрацию в Отделении  
Общества)*

Удмуртия - 1

**1. Наименование проекта:**

Подготовка и издание Атласа Удмуртской Республики

**2. Региональное отделение Общества, в которое подается заявка:**

Удмуртское республиканское отделение

**3. Регион проведения проекта/география проекта:**

*(перечислить все территории, на которые распространяется проект)*

Территория Удмуртской Республики

**4. Масштаб проекта:**

*(местный, межрегиональный, региональный, всероссийский, национальный, общемировой)*

Региональный, национальный

**5. Срок реализации проекта:**

*(продолжительность проекта, месяц и год начала и окончания проекта)*

2 года, март 2013 г. – декабрь 2014 г.

**6. ФИО заявителя (наименование юридического лица):**

ФГБОУ ВПО «Удмуртский государственный университет»

## 7. Данные заявителя и контактная информация\*:

Удмуртский государственный университет, Федеральное государственное бюджетное образовательное учреждение, 31.01.2002, г.Ижевск, Индустриальный район; 426034, Удмуртская Республика, г. Ижевск, ул. Университетская, 1; Хамитова Татьяна Павловна, тел. 8(3412)-916-079, 8(3412)-916-074, e-mail: [rysin@uni.udm.ru](mailto:rysin@uni.udm.ru), [geo@uni.udm.ru](mailto:geo@uni.udm.ru), <http://www.udsu.ru>

## 8. Руководитель проекта:

Рысин Иван Иванович, 29.12.1953 г.р., зав. кафедрой физической географии и ландшафтной экологии Удмуртского госуниверситета (УдГУ), председатель Удмуртского республ. отделения РГО, д.г.н., профессор, тел.: 8(3412)-91-60-74, моб.:8-912-742-0857, e-mail: [rysin@uni.udm.ru](mailto:rysin@uni.udm.ru)

## 9. Участники проекта\*\*:

*(общее количество участников, список основных участников – не более 5 человек! Сформирована ли команда полностью, предполагается ли участие других людей, предполагается ли участие молодежи, опыт участников проекта по предлагаемой тематике)*

Загребин Алексей Егорович, директор Удмуртского института истории, языка и литературы УРО РАН (Ижевск, ул. Ломоносова, 4), д.и.н., профессор, тел.: 8(3412)-68-52-94, e-mail: [zagreb72@izh.com](mailto:zagreb72@izh.com), автор и составитель исторических карт, консультант по вопросам историко-культурного наследия;

Илларионов Алексей Григорьевич, 3.09. 1938 г.р., к.г.н., профессор кафедры физической географии и ландшафтной экологии УдГУ, тел. 8(3412)-91-60-74, e-mail: [geo@uni.udm.ru](mailto:geo@uni.udm.ru), автор и составитель физико-географических карт, карт ООПТ;

Литвинов Анатолий Александрович, 02.01.1948 г.р., к.г.н., доцент кафедры экономической и социальной географии УдГУ, тел.: 8(3412)-91-60-72, e-mail: [geo@uni.udm.ru](mailto:geo@uni.udm.ru), автор и составитель демографических и социально-экономических карт;

Саранча Михаил Александрович, 09.07.1981 г.р., д.г.н., профессор кафедры геодезии и геоинформатики УдГУ, тел.: 8(3412)-91-60-75, e-mail: [sma77@rambler.ru](mailto:sma77@rambler.ru), автор и составитель туристских карт и рекреационного потенциала территорий с применением ГИС;

Стурман Владимир Ицхакович, 03.10.1955 г.р., зав. кафедрой природопользования и экологического картографирования УдГУ, член Ученого совета РГО, д.г.н., профессор, тел.: 8(3412)-91-60-73, e-mail: [st@izh.com](mailto:st@izh.com), автор и составитель экологических карт, карты четвертичных отложений, специалист в области экологического картографирования;

Команда сформирована полностью, предполагается участие и других ученых, а также студентов и аспирантов, имеется опыт создания географического

атласа для общеобразовательных школ (М.: Изд-во «Дик», 2000 и 2010 гг.)

## **10. Цель проекта:**

Подготовка и издание Атласа Удмуртской Республики, посвященного 175 – летию П.И. Чайковского и 170 – летию Русского географического общества

## **11. Основные задачи проекта**

*(указать не более 3 крупных задач)*

1. Сбор и анализ информации из различных источников о состоянии окружающей среды, населении и экономике, объектах природного, исторического и культурного наследия;
2. Составление тематических карт и карто-схем с применением ГИС;
3. Редакционно-издательские работы

## **12. Краткая информация о проекте:**

*(соответствие проекта уставным цели и задачам Общества, научное обоснование, социальная значимость, практическое применение, актуальность, реализовывались ли подобные проекты в России или других странах мира, какое значение имеет проект для устойчивого развития региона/России в целом, значение проекта для воспитания молодежи)*

Удмуртская Республика (УР) до середины 1990-х годов являлась закрытой от внешнего мира, поскольку здесь был сосредоточен военно-промышленный комплекс. Географический Атлас откроет России и Миру уникальную и самобытную историю, культуру, искусство и природные достопримечательности республики, что увеличит её инвестиционную и туристическую привлекательность. Во многих субъектах РФ имеются региональные Атласы, исключением является Удмуртская Республика. В проекте на основе комплексного и всестороннего изучения территории Удмуртии будут представлены материалы для научно-практического обоснования её дальнейшего развития с целью повышения социального и культурного уровня жизни населения и обеспечения устойчивого развития. Актуальность проекта связана также с решением задач охраны окружающей среды и рационального природопользования, воспитанием эколого-географической культуры населения и особенно молодежи. При создании Атласа будут применяться современные геоинформационные технологии, разномасштабная картографическая информация будет органично дополняться энциклопедическими статьями с иллюстративным материалом.

## **13. Содержание работ по проекту:**

*(при наличии этапов – поэтапно)*

Работы будут осуществляться в два этапа: 1) подготовительный и 2) издательский. В подготовительный этап осуществляется сбор информации в различных учреждениях, ведомствах, в полевых условиях и составление

авторских тематических карт по следующим разделам: вводный, природные условия и ресурсы, экологическое состояние окружающей среды, население и социальная сфера, экономика и хозяйство, историко-культурное наследие, природное и культурное наследие г. Ижевск и муниципальных районов УР. Общее количество разномасштабных карт и картосхем предполагается не менее 200.

На втором этапе осуществляется редакционная подготовка издательских оригинал-макетов карт, их оцифровка и издание Атласа.

#### **14. Предполагаемый результат проекта:**

*(с указанием конкретных разработок, изданий и т.п.)*

Материалы научно-справочного атласа в дальнейшем найдут практическое применение при создании республиканской ГИС, которая обеспечивает высокую эффективность регионального управления. Общественная значимость проекта возрастает в связи с предстоящими двумя важными событиями: 175-летием со дня рождения П.И. Чайковского и 170-летием Русского географического общества. Атлас УР по своему содержанию является научно-справочным изданием, он будет ориентирован на широкий круг читателей: работников административных органов, предпринимателей, педагогов, студентов и школьников, краеведов, специалистов природоохранных служб, охотников и рыбаков, туристов и всех интересующихся проблемами и достижениями «родникового» края.

#### **15. Какие формы информационной поддержки и продвижения проекта запланированы? Укажите не менее двух:**

- 1) в научных и научно-популярных изданиях;
- 2) в массовой прессе (статьи, интервью и др.);
- 3) на телевидении, радио (интервью, программы, фильмы, ролики и др.);
- 4) в электронных СМИ (статьи, интервью, баннеры, группы в социальных сетях и др.);
- 5) наличие собственного сайта, планируемое освещение проекта на сайте;
- 6) информационно-рекламные материалы (буклеты, листовки и др.);
- 7) другие способы продвижения проекта (выставки, акции, опросы и др.)

В научных и научно-популярных изданиях, в массовой прессе, на телевидении и радио, в электронных СМИ и на собственном сайте.

#### **16. Номинация:**

*(указать только одну из объявленных номинаций)*

Сохранение природного, исторического и культурного наследия (проекты по поддержке местных инициатив).

## 17. Перспективы реализации проекта после окончания срока действия гранта:

*(самоокупаемость, развитие и т.п.)*

Атлас будет востребован еще 10-15 лет после издания специалистами различных сфер деятельности, в т.ч. педагогами, студентами и школьниками.

## 18. Бюджет проекта:

*(запрашиваемая сумма в рублях. Если имеется софинансирование, то также указать полную стоимость проекта в рублях)*

На 2013 г. необходимо 500 000 руб. (софинансирование – 1 500 000 руб.);  
На 2014 г. необходимо 500 000 руб. (софинансирование – 1 450 000 руб.).

## 19. Информация об организациях, участвующих в софинансировании проекта, с указанием их доли:

Организация, участвующая в финансировании	Доля финансирования	
	в %	в рублях
Правительство Удмуртской Республики	74,68	2 950 000
Организация, участвующая в финансировании	Доля финансирования	
	в %	в рублях

## 20. Подробная смета проекта (либо каждого из его этапов), согласно предоставленной форме\*\*\*:



--

\* - для физического лица: полное ФИО, пол, гражданство, образование, адрес постоянного места жительства, контактный номер телефона, адрес электронной почты;



- для юридических лиц: полное наименование, организационно-правовая форма, дата, место регистрации, место нахождения и почтовый адрес, имя контактного лица, номер телефона, адрес электронной почты и интернет-сайта при его наличии.

\*\* ФИО, дата рождения, где работает/учится, адрес, образование (степень, адрес и название учебного заведения), должность, контактный номер телефона, e-mail, в качестве кого участвует в проекте, почему был выбран для участия в проекте.

**\*\*\* Подробная смета проекта на 2013 год (1-й этап работ)**

№ п/п	Наименование статей расходов	Сумма, тыс.руб.
1	Расходы на оплату труда исполнителям (около 50 чел.): <i>в том числе:</i>	950, 000
1.1	Фонд оплаты труда	747, 443
1.2	Налоги и сборы на оплату труда	202, 557
2	Расходы на организацию и выполнение работ:	850, 000
2.1	Расходы на командировки по России	80, 000
2.2	Расходы на приобретение лицензионных программных продуктов, расходных материалов, канцтоваров, снаряжения, оргтехники, оборудования для выполнения работ	185, 000
2.3	Расходы на снаряжение экспедиции, включая суточные (250 руб./сут. на 1 чел. x 60 дней x 30 чел. = 450 000 руб) приобретение ГСМ (84 000 руб.), проживание 60 дней для 30 чел. (36 000 руб.)	570, 000
2.4	Расходы на аренду транспорта	-
2.5	Расходы на одежду, средства связи, медицинское обслуживание, средства защиты от укусов насекомых, медицинских аптечек, утилизацию отходов и т.д.	15, 000
3	Организационно-финансовое сопровождение проекта (накладные расходы 10% от сметной стоимости)	200 000
<b>Итого:</b>		<b>2 000, 000</b>
<p>Руководитель организации (для юридических лиц)</p>  		

**Подробная смета проекта на 2014 год (2-й этап работ)**

№ п/п	Наименование статей расходов	Сумма, тыс.руб.
1	Расходы на оплату труда исполнителям и экспертам (около 50 чел.): <i>в том числе:</i>	150, 000
1.1	Фонд оплаты труда	118, 017
1.2	Налоги и сборы на оплату труда	31, 983
2	Расходы на организацию и выполнение работ:	1 605, 000
2.1	Расходы на командировки по России	55, 000
2.2	Редакционно-издательские и типографские расходы	1 550, 000
3.	Организационно-финансовое сопровождение проекта (накладные расходы 10% от сметной стоимости)	195, 000
<b>Итого:</b>		<b>1 950, 000</b>
Руководитель организации (для юридических лиц)		 

**С условиями Договора о предоставлении гранта ознакомлен и согласен**

\_\_\_\_\_ *подпись*

**(Рысь И.И.)**

**Дата заполнения заявки: 10 декабря 2012 г.**